





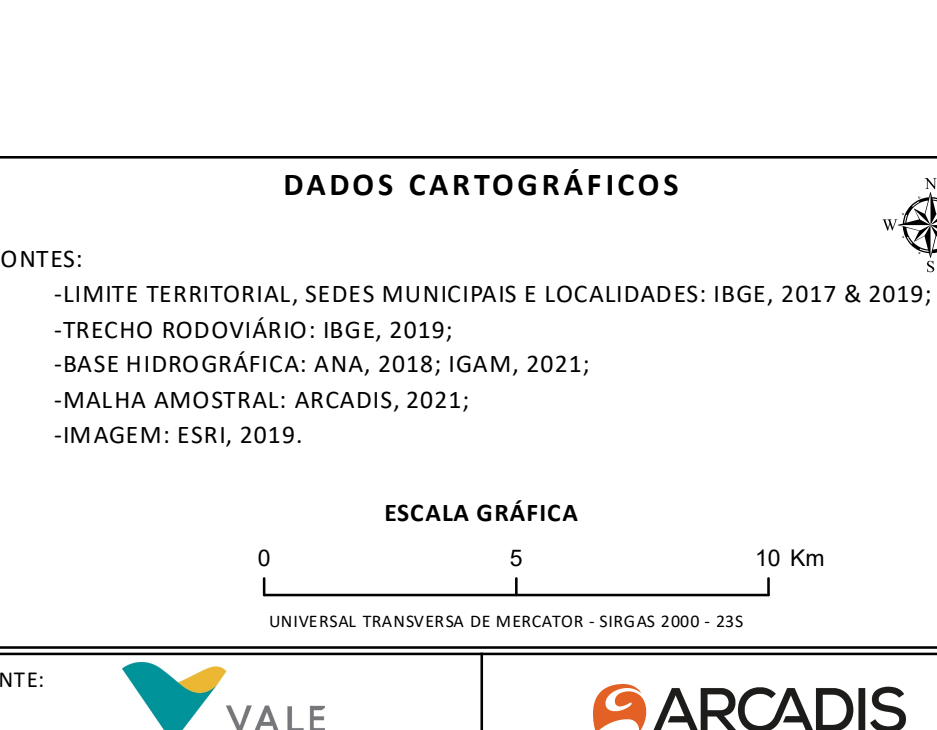




LEGENDA

-  Malha amostral - biota aquática
 Barragem Paracatu
 Rede hidrográfica
Área de estudo
 Mancha de Inundação
 Área de 500 metros no entorno da área de estudo
 Sub-bacia do Rio Piracicaba



MINA FAZENDÃO - BARRAGEM PARACA

- | | | | |
|---|--------------------------------------|--|---|
| <p>LO: _____</p> <p>MALHA AMOSTRAL AQUÁTICA DA SUB-BACIA DO RIO DAS VELHAS</p> | | | |
| <p>PROJ. TÉCNICO:</p> <p>T.P. _____</p> | <p>EXECUÇÃO:</p> <p>T.P.S. _____</p> | <p>VERSÃO:</p> <p><input type="checkbox"/> PRELIMINAR <input checked="" type="checkbox"/> FINAL</p> | <p>FORMATO/ORIENTAÇÃO:</p> <p>AD / HORIZONTAL</p> |
| <p>TÍTULO DO PROJETO:</p> <p>88.450</p> | <p>ESCALA:</p> <p>1:50.000</p> | <p>FOLHA:</p> <p>-</p> | <p>DATA:</p> <p>06/2021</p> |

